



STATUTÁRNÍ MĚSTO OPAVA

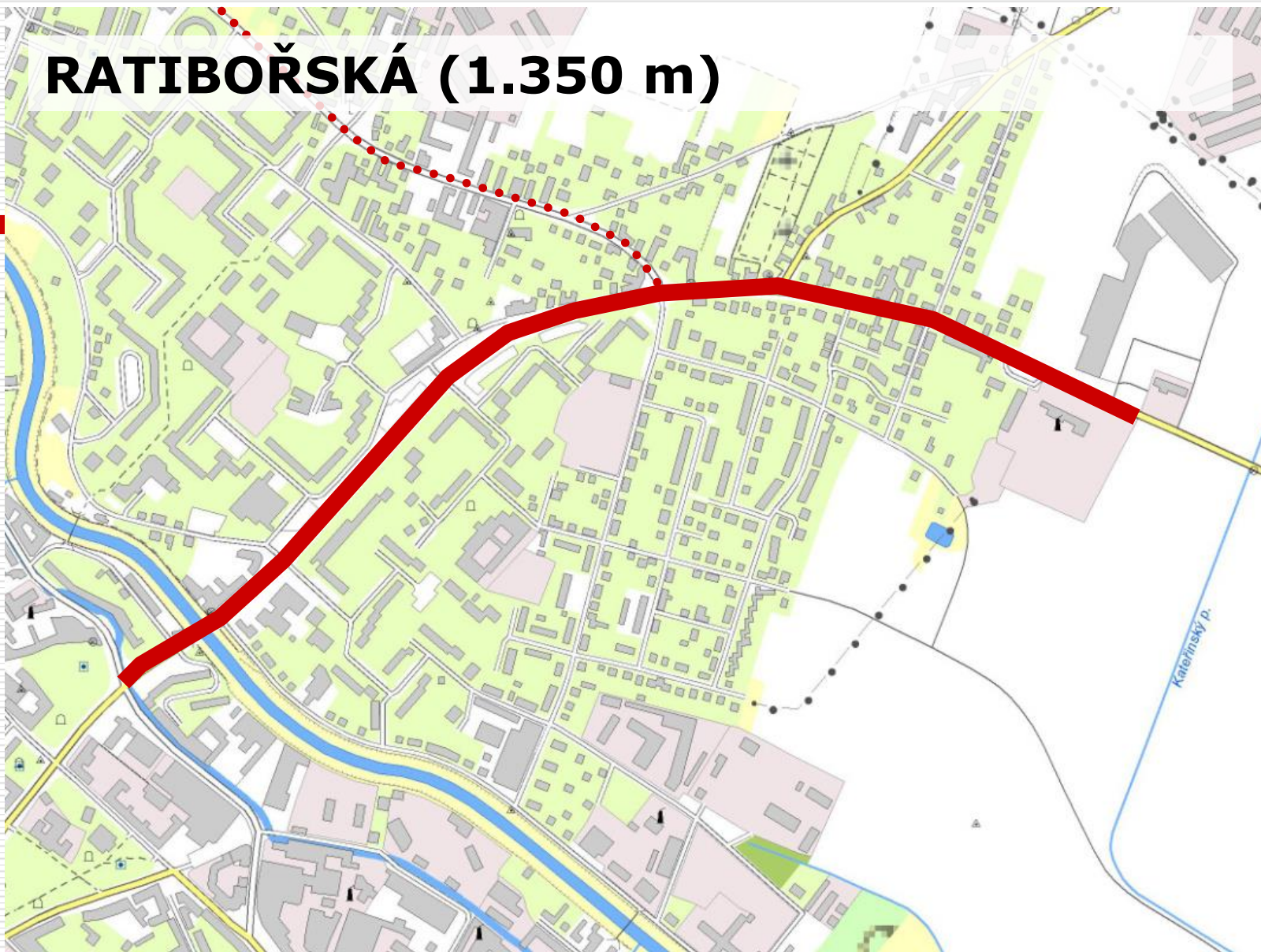
Příklady zrealizované a připravované
cyklistické infrastruktury na území města
Opavy a v jeho okolí



STATUTÁRNÍ MĚSTO OPAVA

A. PŘÍKLADY NĚKTERÝCH ZREALIZOVANÝCH CYKLOPRUHŮ NA ÚZEMÍ MĚSTA

RATIBOŘSKÁ (1.350 m)



RATIBOŘSKÁ silnice I/56

majitel komunikace: Česká republika – Ředitelství silnic a dálnic

úsek od okraje MPZ po okraj města – směr Hlučín, Ostrava

DÉLKA	I. etapa		850 m
	II. etapa		500 m
	celkem		1.350 m

REALIZACE	I. etapa		2008
	II. etapa		2009

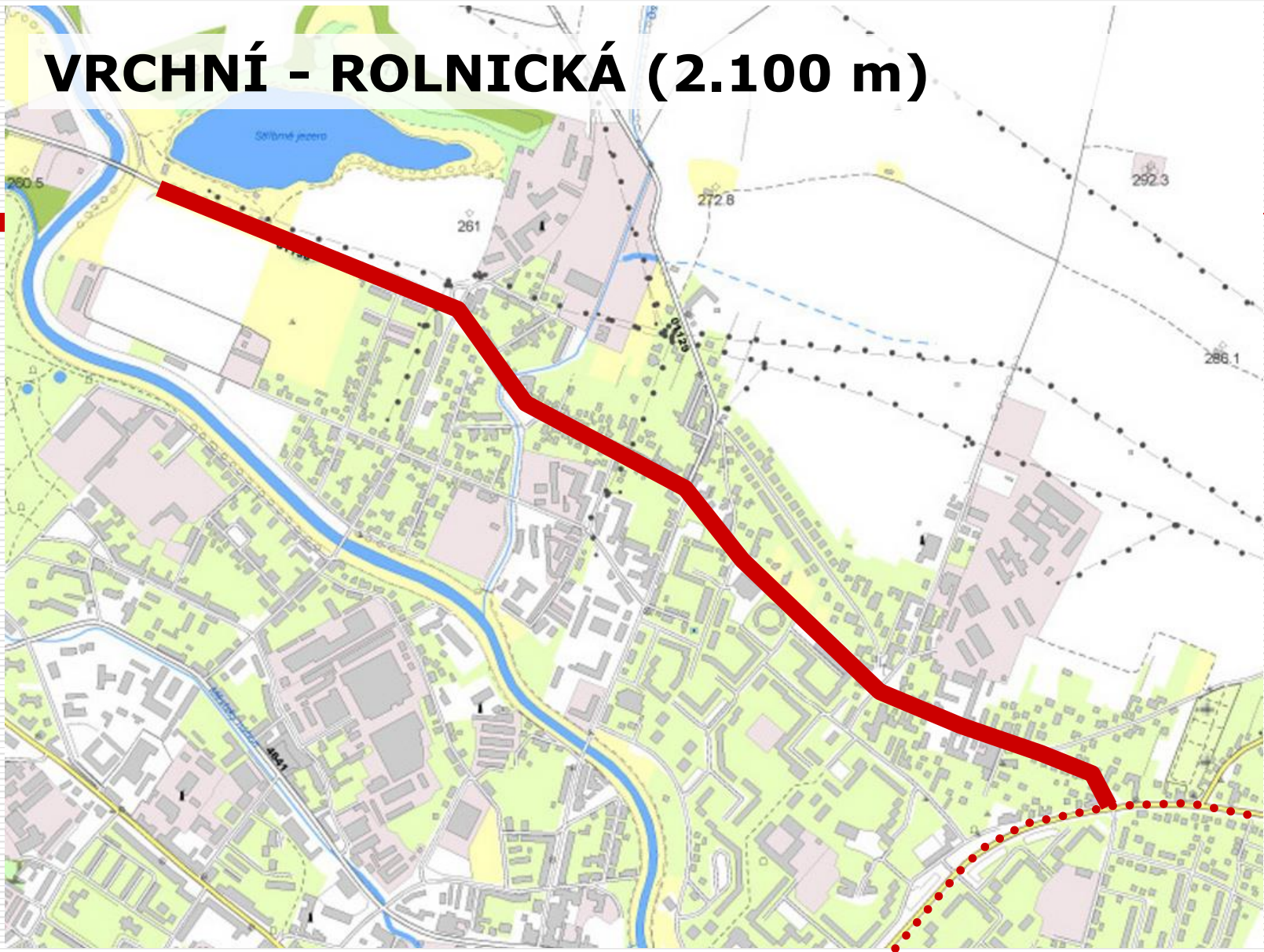
CENA	I. etapa		2.300 tis. Kč
	II. etapa		2.600 tis. Kč
	celkem		4.900 tis. Kč







VRCHNÍ - ROLNICKÁ (2.100 m)



VRCHNÍ - ROLNICKÁ

silnice III/01130

majitel komunikace: Moravskoslezský kraj – Správa silnic Moravskoslezského kraje

severní vnější okruh města

DÉLKA			2 100 m
--------------	--	--	----------------

REALIZACE	I. etapa	značení jízdních pruhů pro automobily	2008
	II. etapa	značení cyklopruhů a výstavba ostrůvků pro chodce	2009

CENA	I. etapa		600 tis. Kč
	II. etapa		5.000 tis. Kč
	celkem		5.600 tis. Kč

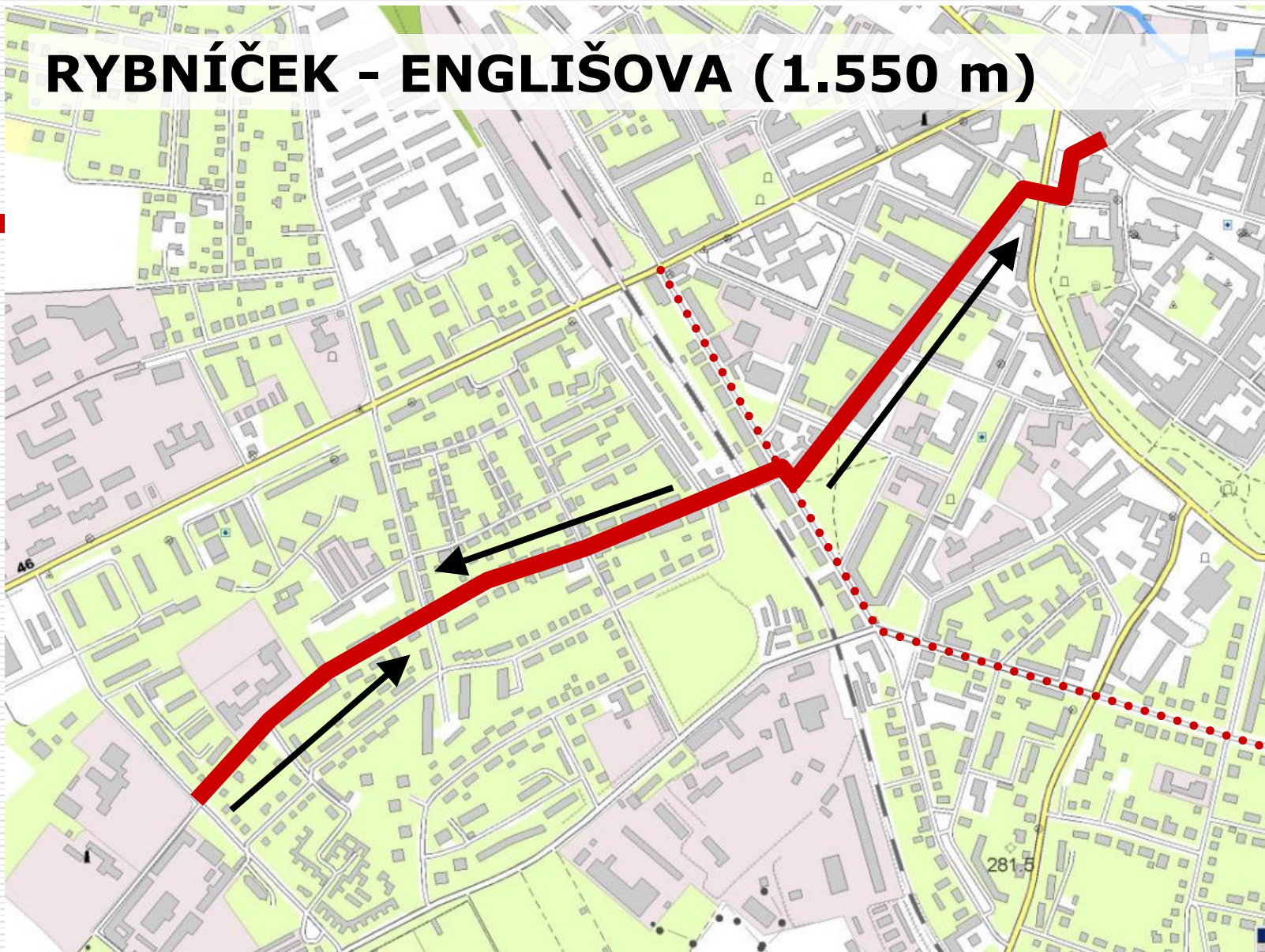








RYBNÍČEK - ENGLIŠOVA (1.550 m)



RYBNÍČEK - ENGLIŠOVA

místní komunikace

majitel komunikace: Statutární město Opava

od okraje MPZ po jižní okraj města, jednosměrná komunikace různým směrem

DÉLKA			1.550 m
--------------	--	--	----------------

REALIZACE			2008
------------------	--	--	-------------

CENA			3.500 tis. Kč
-------------	--	--	----------------------











ROOSEVELTOVA - HUSOVA (1 330 m)



ROOSEVELTOVA - HUSOVA

místní komunikace

majitel komunikace: Statutární město Opava

místní jednosměrná komunikace sloužící jako vnitřní jižní okruh

DÉLKA	I. etapa	Rooseveltova	700 m
	II. etapa	Husova	630 m
	celkem		1.330 m

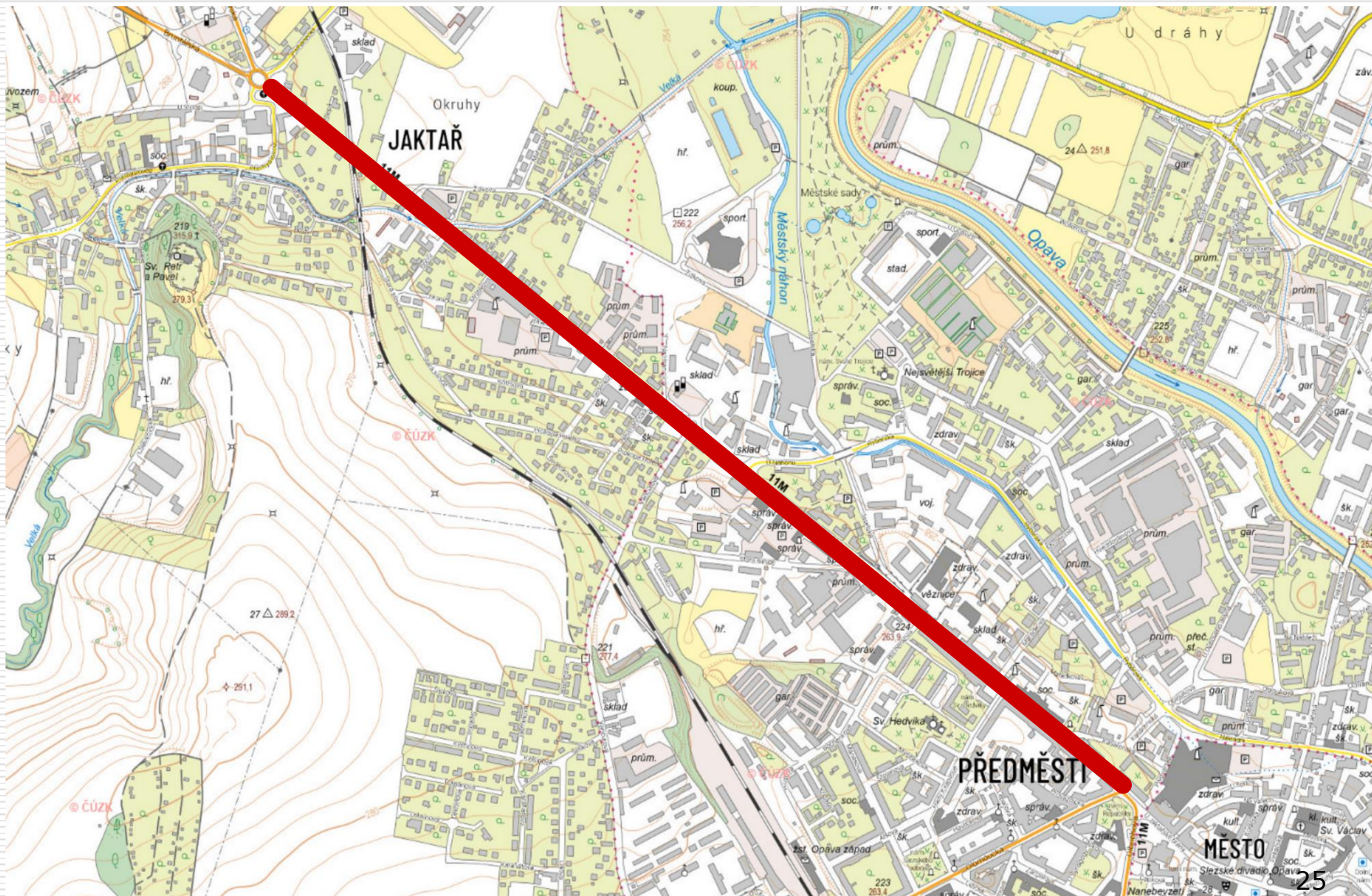
REALIZACE	I. etapa		2008
	II. etapa		2009

CENA	I. etapa		6.300 tis. Kč
	II. etapa		1.100 tis. Kč
	celkem		7.400 tis. Kč





KRNOVSKÁ (2 400 m)



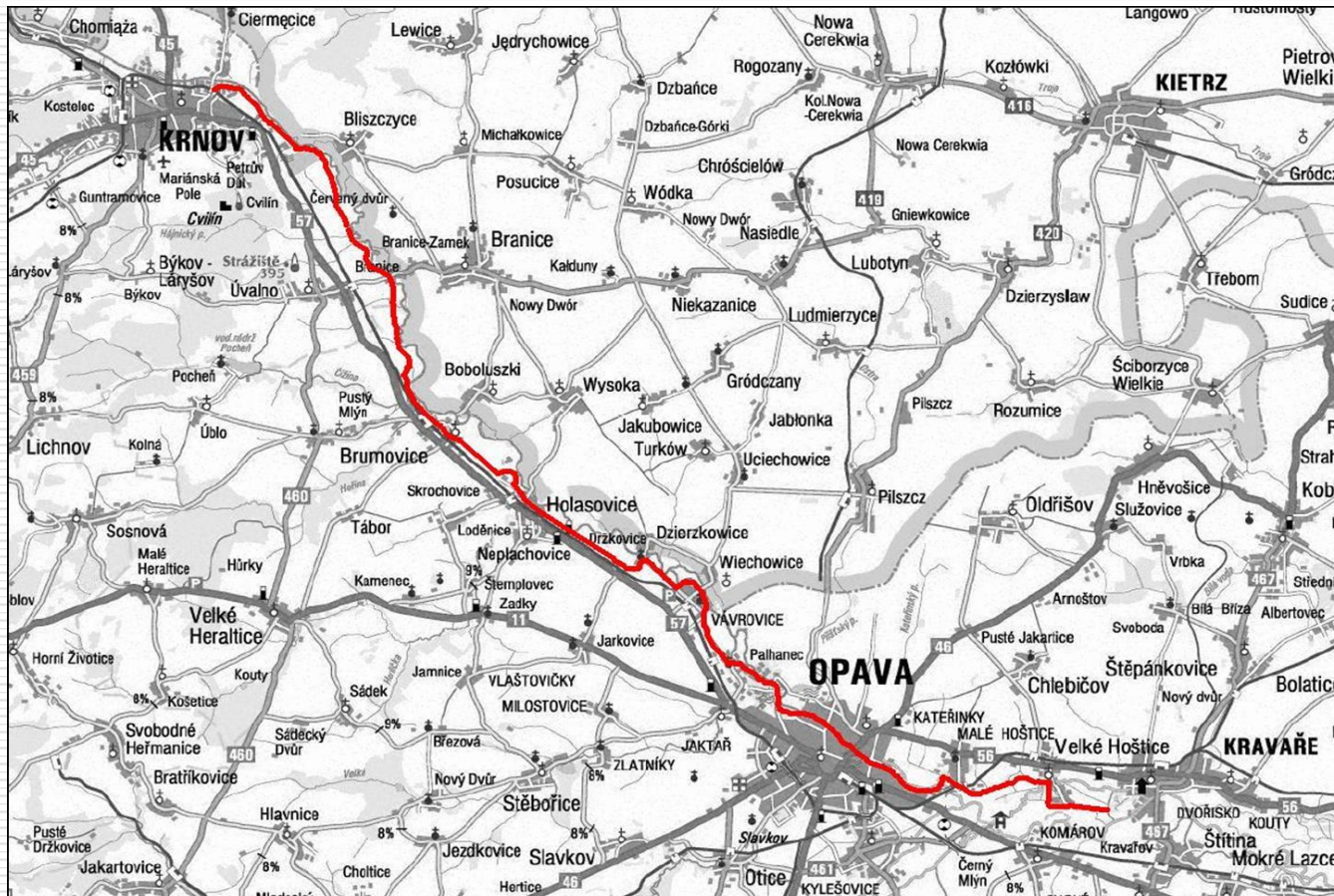




STATUTÁRNÍ MĚSTO OPAVA

B. PŘÍKLADY NĚKTERÝCH VYBUDOVANÝCH
KLÍČOVÝCH CYKLOSTEZEK NA OPAVSKU

Slezská magistrála



Slezská magistrála

■ **Cíl:**

Zprovozněná cyklistická stezka „*Slezská magistrála*“ v úseku mezi městy Krnov a Opava v celkové délce 33 km

■ **Nositel projektu:**

Statutární město Opava

■ **Partneři projektu:**

Město Krnov

Obec Úvalno, Brumovice, Holasovice, Opava, Velké Hoštice

■ **Foto a video prezentace této stavby na:**

<http://www.nejkacka.eu/projekt/cyklostezka-slezska-magistrala/>



04/05/2012

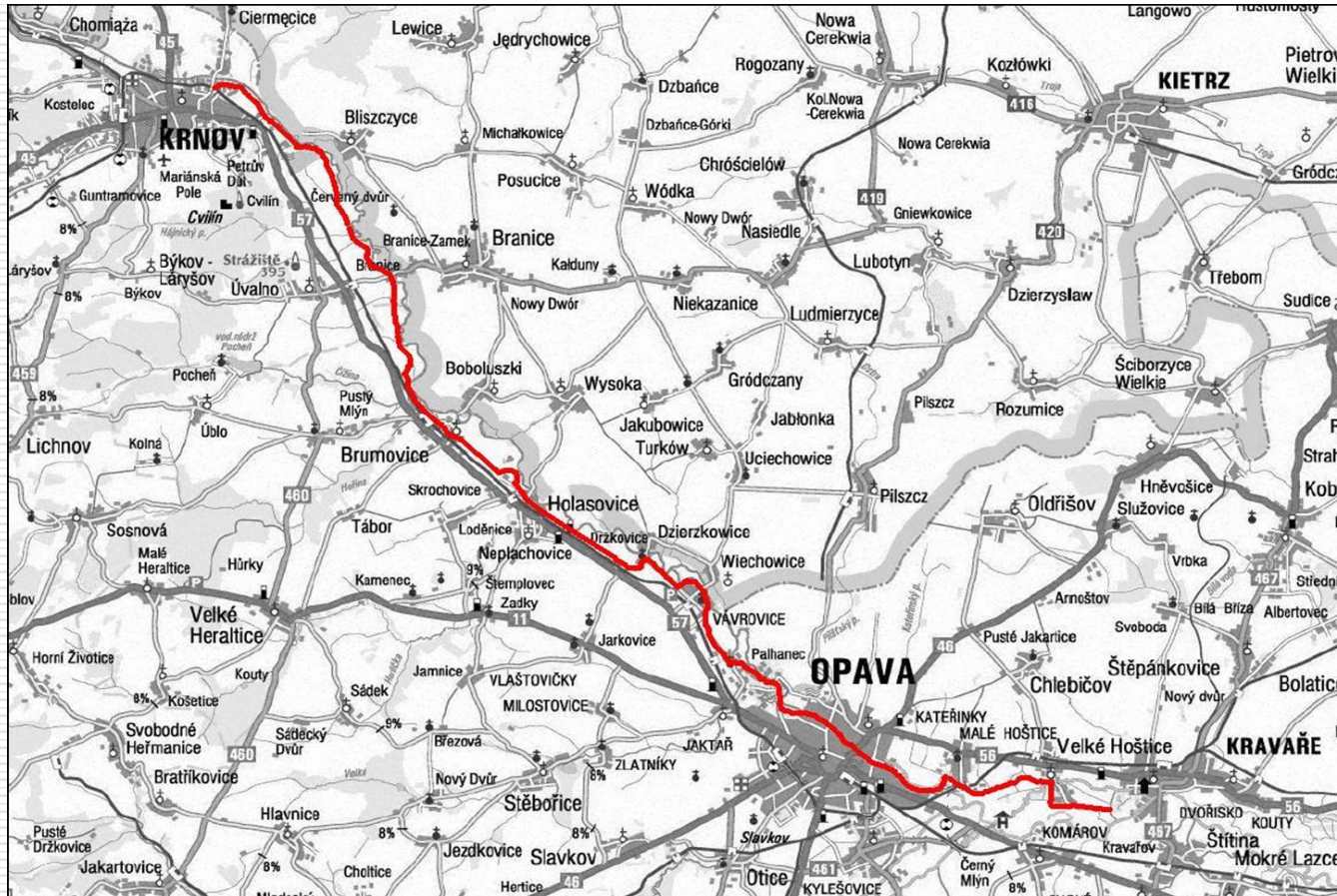


04/05/2012



04/05/2012

Slezská magistrála – následky povodní 2024









Cyklistická stezka Hradec nad Moravicí – Branka u Opavy – Otice



- SO 101 - CYKLOSTEZKA
- - - ÚSEK CYKLOSTEZKY SE STAVEBNÍMI ÚPRAVAMI REŠENÝ V RÁMCI JINEHO PROJEKTU
- ÚSEK BEZ STAVEBNÍCH ÚPRAV
- ⊙ km 1,0 STANIČENÍ REŠENÉ TRASY

PROJEKTANT: Ing. Jan Gemala	KONTROLA: Ing. Ladislav Flekša	ZODP. PROJEKTANT: Ing. Petr Bělančík	Domovina - ekologe, venkov, turistika, s.r.o. 702 15 Letovice 147 554 943 195, 777 826 998 gemala@domovina.cz www.domovina.cz	
OBJEDNATEL: Státní územní úřad Opava, Horní náměstí 69, 746 28 Opava	KVAL. MORAVSKOSLEZSKÝ PARTNER: Povodí Moravy/Slavice, Branka u Opavy, Obec Otice		FORMÁT:	X / 2010
STAVBA: Cyklistická stezka Hradec nad Moravicí - Branka u Opavy Otice - Opava (státní hranice)			ZAKAZKA ČÍSLO:	
OBSAH: Celková situace stavby			STUPEŇ:	DSP
			MĚŘÍTKO:	ČÍSLO VÝKRESU:
			1:10 000	B 1.2



PROJEKT BYL SPOLUFINANCOVÁN MORAVSKOSLEZSKÝM KRAJEM
Z PROGRAMU NA PODPORU PŘÍPRAVY PROJEKTOVÉ DOKUMENTACE 2007

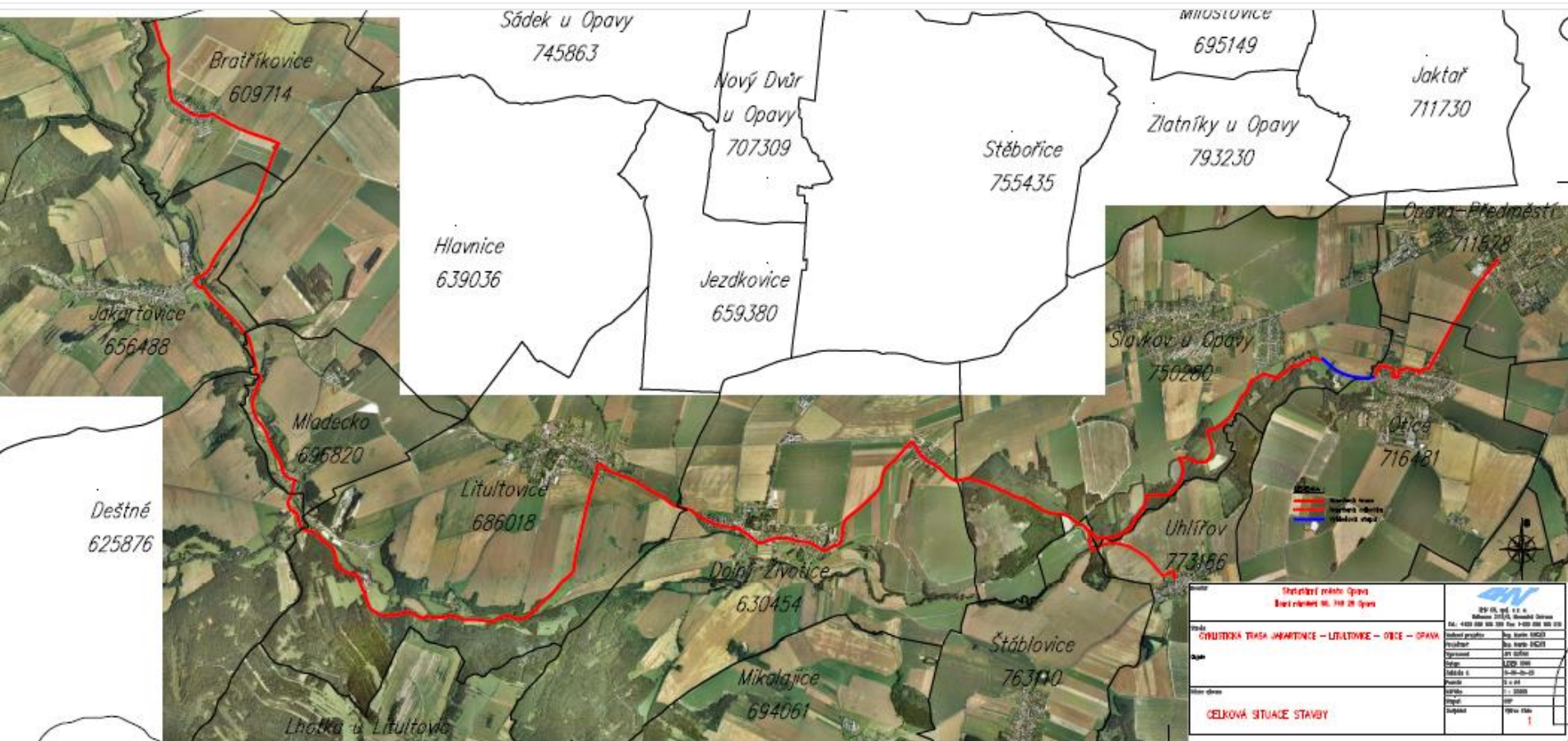


MIMO
ZEMĚTEPČÍKŮ
VLASTNÍKŮ
A UŽIVATELŮ
POZEMKŮ





Cyklistická stezka Jakartovice – Litultovice – Dolní Životice – Otice – Opava (úsek Otice – Opava)

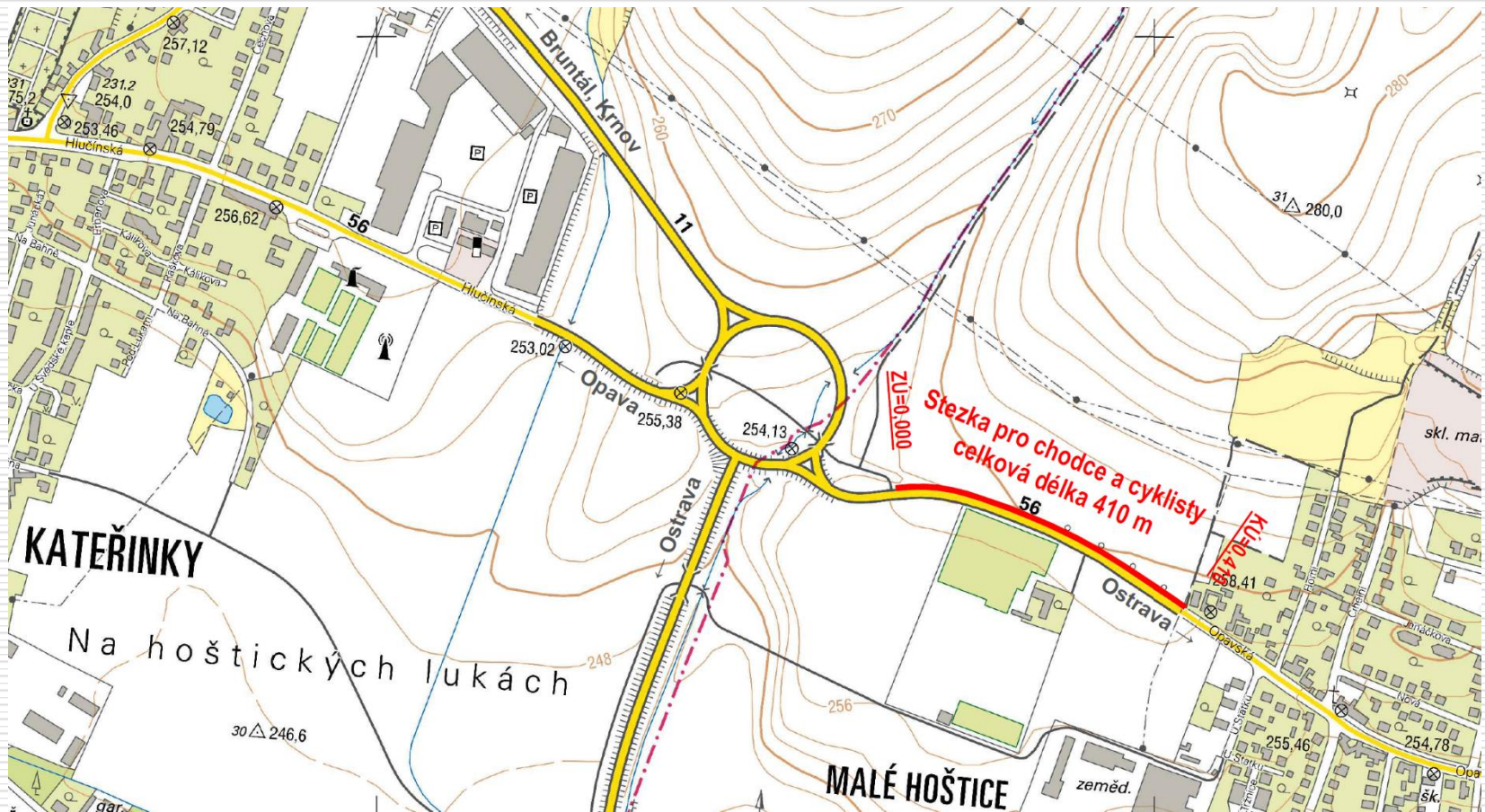




„CYKLISTICKÁ STEZKA
JAKARTOVICE – LITULTOVICE – OTICE – OPAVA
(ÚSEK OTICE – OPAVA)“
ISPROFOND 5818510035
BYLA SPOLUFINANCOVÁNA Z ROZPOČTU
STATNÍHO FONDU DOPRAVNÍ INFRASTRUKTURY



Společná stezka pro pěší a cyklisty Opava – MČ Malé Hoštice





MIMO
DOPRAVNÍ
OBSLUHU

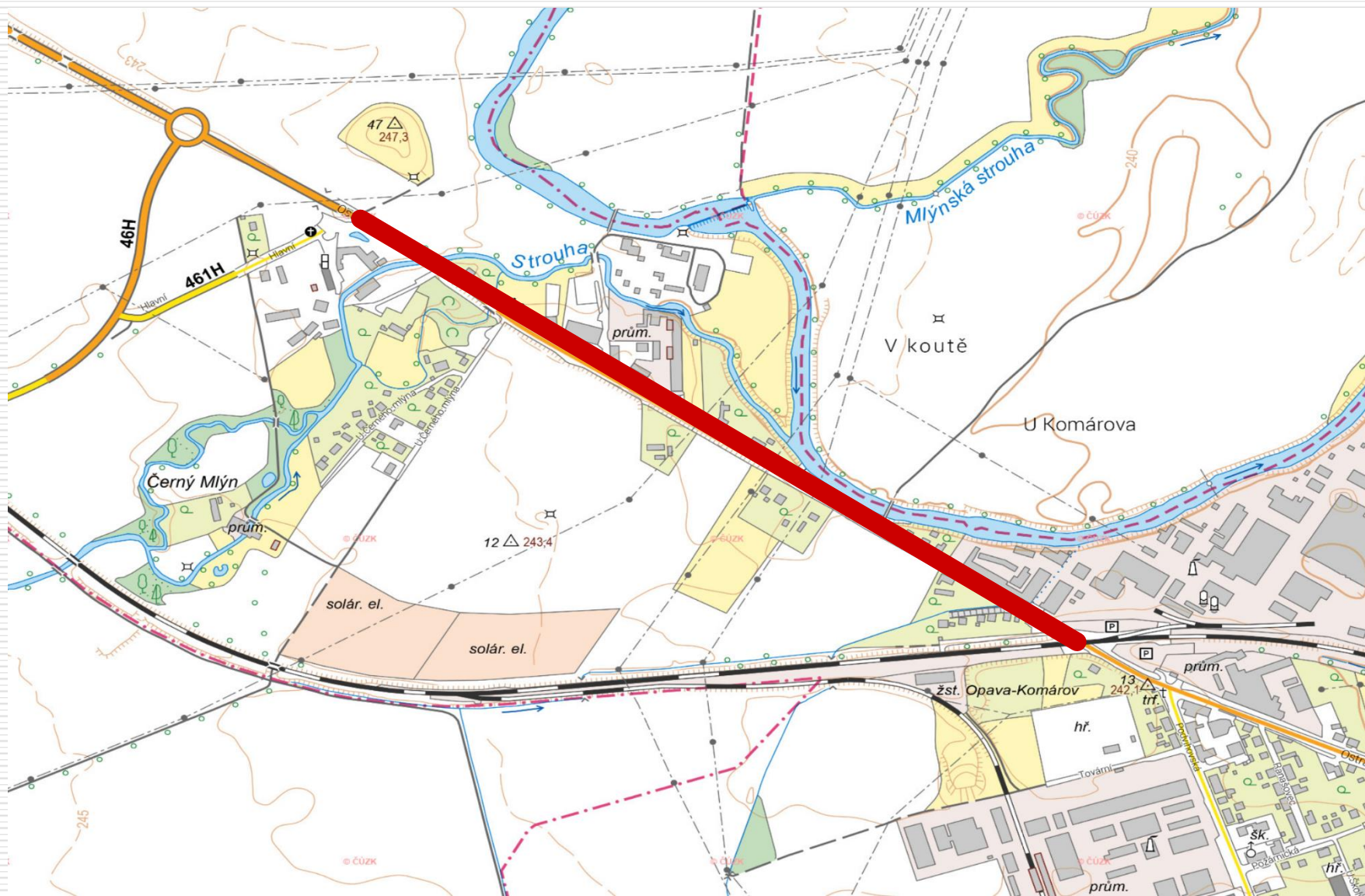




OPAVA
MĀLE HOŠTICE



Stezka pro chodce a cyklisty v Opavě – Komárov (I. etapa, II. etapa)





MOASA
MOTEL

ANTONAZAR

ANTONAZAR

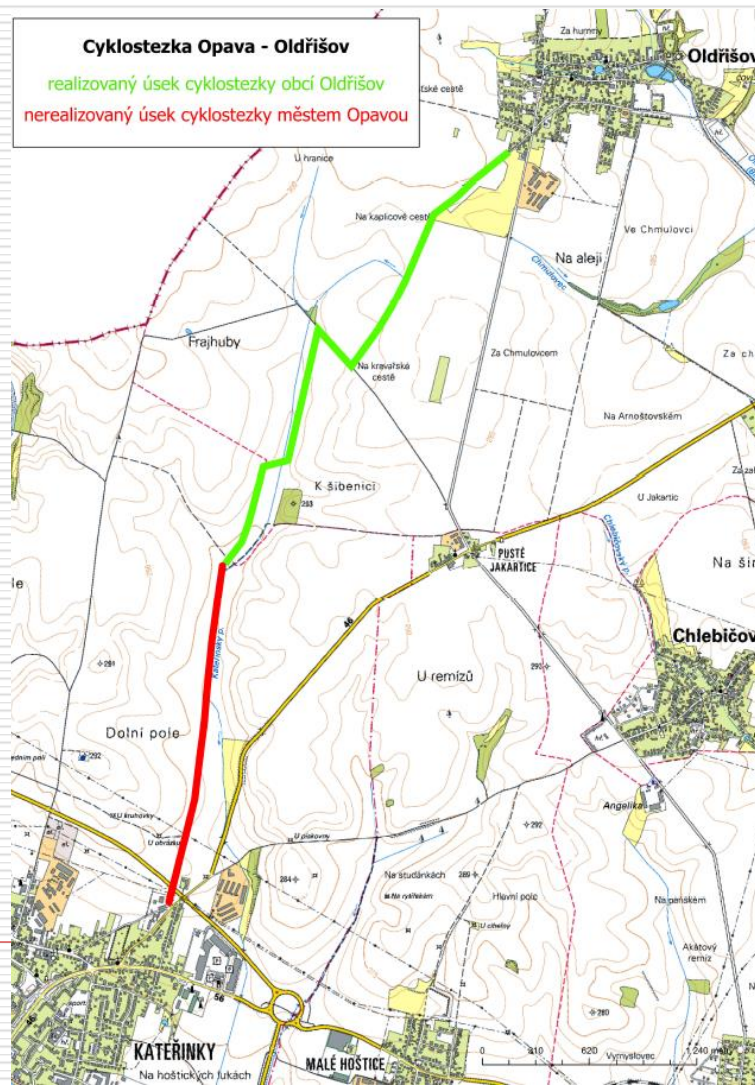




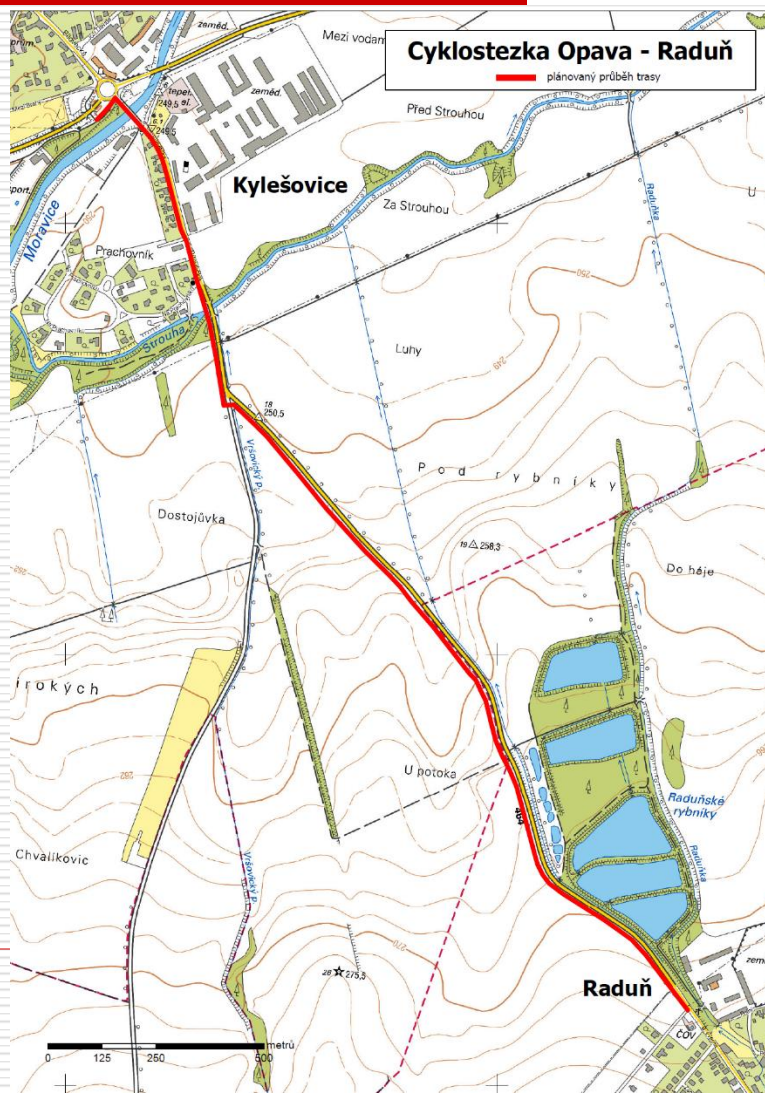
STATUTÁRNÍ MĚSTO OPAVA

C. PŘÍKLADY NĚKTERÝCH PŘIPRAVOVANÝCH
KLÍCOVÝCH CYKLOSTEZEK NA OPAVSKU

CYKLISTICKÁ STEZKA OPAVA - OLDŘIŠOV



CYKLISTICKÁ STEZKA OPAVA - RADUŇ



CYKLISTICKÁ STEZKA OPAVA MČ MALÉ HOŠTICE - CHLEBIČOV



Děkuji za pozornost



Ing. Bc. Martin Dostál

referent odboru rozvoje města
a strategického plánování
Magistrát města Opavy

e-mail: martin.dostal@opava-city.cz

telefon: +420 553 756 402

www.opava-city.cz