





Slezská

Harta

# Slezská

# Harta

## Mikroregion SH

- Lodní doprava
- Festival Dračích lodí
- Turistické informační centrum Slezská Harta
- Půjčovna elektrokol
- Tábořiště

# Cyklostezka

# Slezská

# Harta

STAVBA

Úsek 8 a úsek 10

# Cyklostezka Slezská Harta

## ÚSEK 8 a ÚSEK 10 - STAVBA

**Název projektu:** Zlepšení infrastruktury pro cykloturistiku v příhraničních území Moravskoslezského a Trenčianského kraje

**Dotační titul:** Interreg V-A Slovenská republika – Česká republika 2014-2020

**Financování:** EU, SR, MSK

**Vedoucí partner:** Mikroregion Slezská Harta

**Hlavní přeshraniční partner:** Mesto Považská Bystrica

# Cyklostezka Slezská Harta

## ÚSEK 8 a ÚSEK 10 - STAVBA

**Celková délka nově vybudovaných cyklostezek:** 4,496 km

**Katastry obcí:** Leskovec nad Moravicí, Razová

**Zadavel:** Mikroregion Slezská Harta

**Projektant:** Ing. Jan Hvorecký (studie 2017 – prováděcí projekt 2023)

**Zhotovitel:** SPOLEČNOST CYKLO SLEZKÁ HARTA 2021 (Kareta s.r.o. ve spolupráci se Silnice MORAVA s.r.o.)

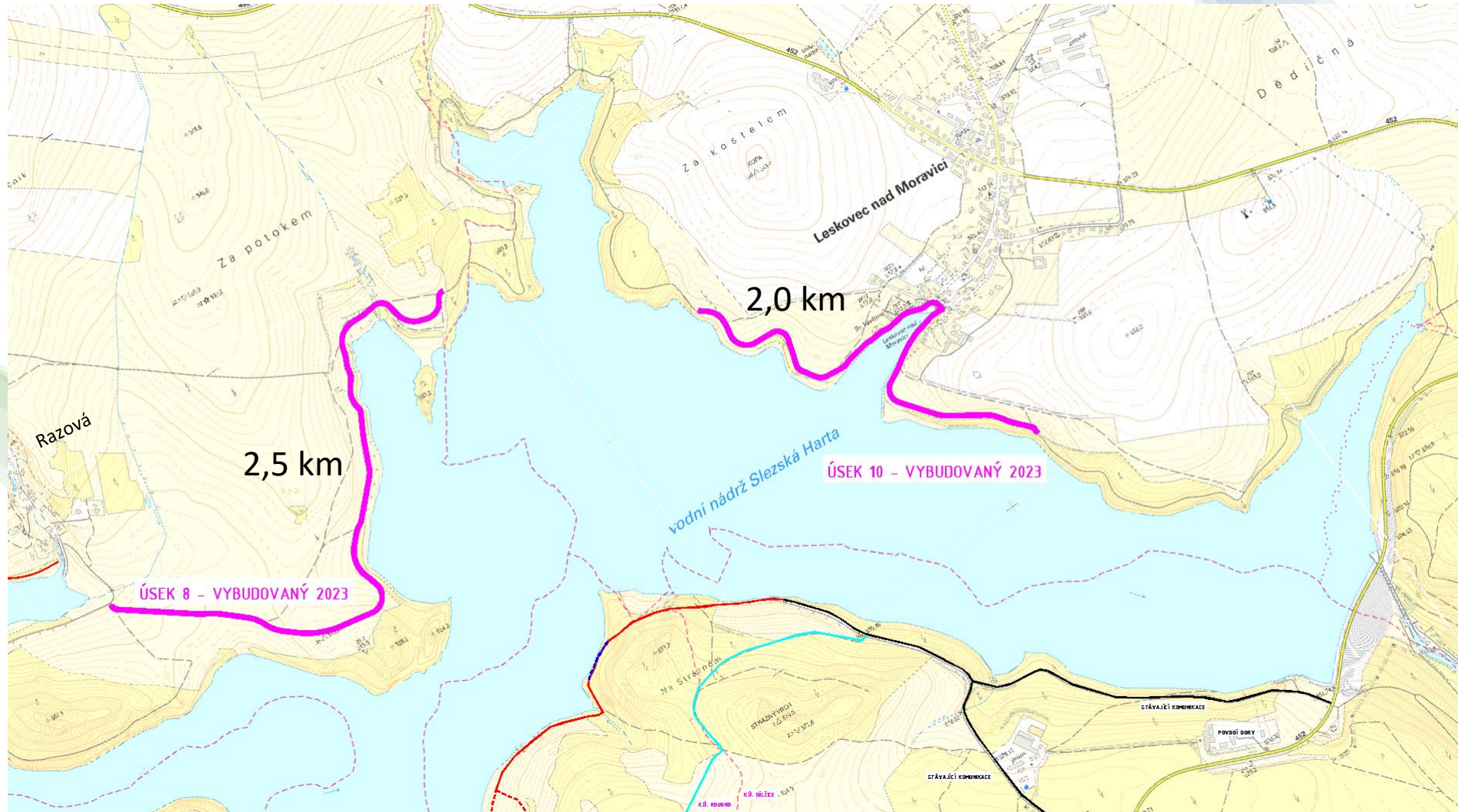
**Stavební dozor:** Road control system a.s.

**Rozpočet stavby:** 45 990 431,58 Kč vč. DPH



# Cyklostezka Slezská Harta

## ÚSEK 8 a ÚSEK 10 - STAVBA



# Cyklostezka Slezská Harta

## ÚSEK 8 a ÚSEK 10

### Úsek 8 Razová:

- zemní práce, odstranění dřevin, náhradní výsadba, svahování, osetí
- komunikace v délce 2 481 m a šíře 3,5 metru včetně krajnice
- osazení dopravních značek
- propustky
- osazení obrub z žulových kostek

### Úsek 10 Leskovec nad Moravicí:

- zemní práce, odstranění dřevin, náhradní výsadba, svahování, osetí
- komunikace v délce 2020 m a šíře 3,5 metru včetně krajnice
- opevnění břehu zátoky těžkým kamenným záhozem
- vybudování 18 ks schodišť
- nový most
- opěrná zeď z gabionů
- osazení obrub z žulových kostek
- propustky
- osazení el. sloupků v zátocě + doplnění o nové



# Cyklostezka Slezská Harta

## ÚSEK 8 a ÚSEK 10 - STAVBA





# Cyklostezka Slezská Harta

## ÚSEK 8 a ÚSEK 10 - STAVBA





# Cyklostezka Slezská Harta

## ÚSEK 8 a ÚSEK 10 - STAVBA





# Cyklostezka Slezská Harta

## ÚSEK 8 a ÚSEK 10 - STAVBA





# Cyklostezka Slezská Harta

## ÚSEK 8 a ÚSEK 10 - STAVBA





# Cyklostezka Slezská Harta

## ÚSEK 8 a ÚSEK 10 - STAVBA





# Cyklostezka Slezská Harta

## ÚSEK 8 a ÚSEK 10 - STAVBA





# Cyklostezka Slezská Harta

## ÚSEK 8 a ÚSEK 10 - STAVBA







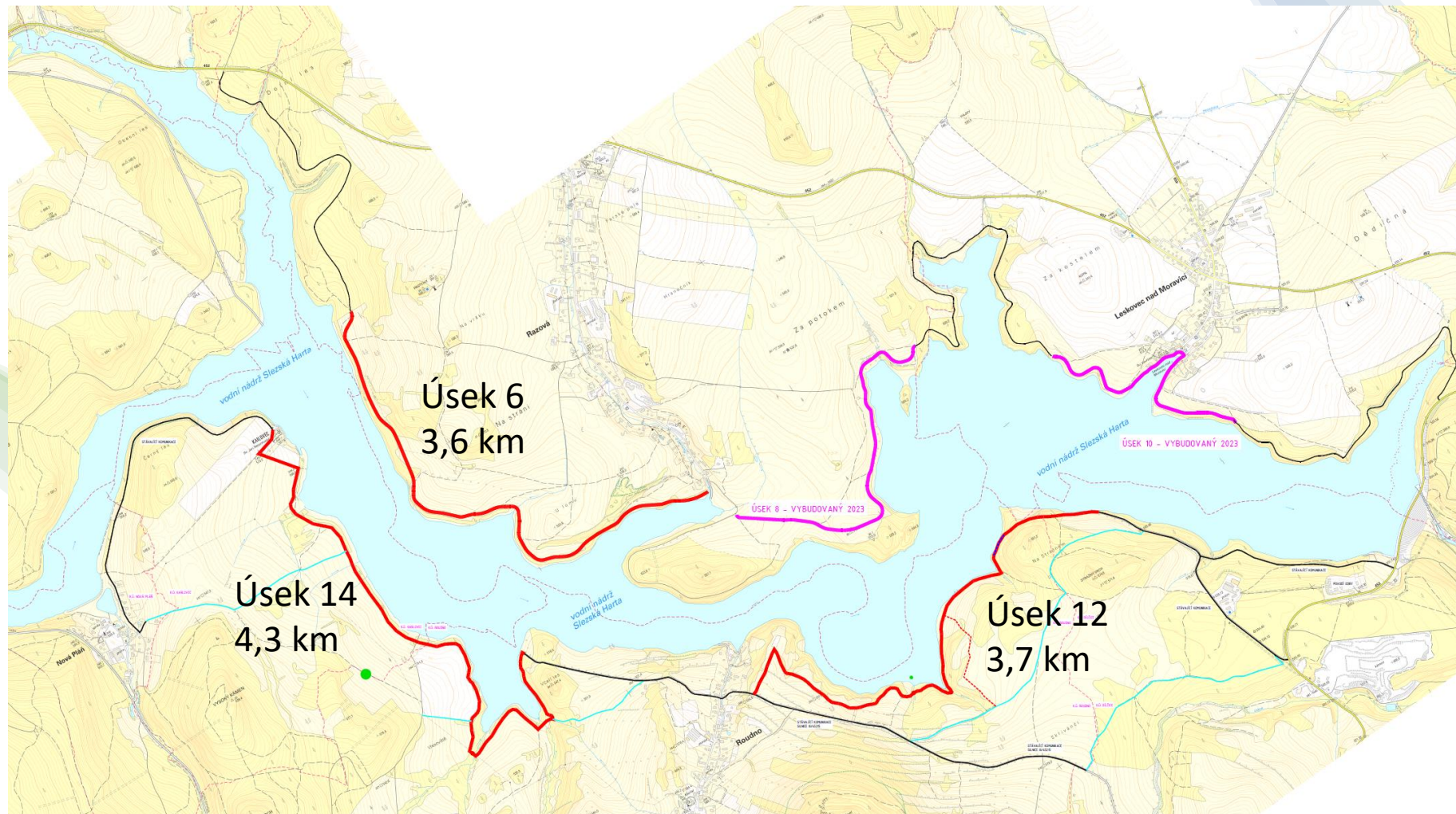


# Připravované Úseky


2024-2025

# Cyklostezka Slezská Harta

připravované úseky 2024 - 2025





An aerial photograph of a wide river bend. In the foreground, a modern white and blue ferry boat is moving towards the right, leaving a white wake. To its right, a smaller, traditional wooden boat with a single mast is also moving in the same direction. The river is surrounded by lush green fields and a small village with several buildings and a church spire in the distance. The sky is filled with large, dramatic grey and white clouds.

**Děkujeme za  
pozornost**

Ing. Josef Havlík, Ing. Jan Hvorecký